



Sezione 1 - DATI GENERALI

a) Informazioni generali e dati sulla popolazione

Provincia Ragusa Comune Acate Codice ISTAT 88001
 Appartiene al COM n. 8 di VITTORIA Sede di COM No
 Indirizzo sede del palazzo municipale: PIAZZA LIBERTA' N. 37 ☎ 0932877011 📠 0932990788
 Popolazione: residenti n. 11128 Fasce d'età: <= 12 anni n. 1427 13 a 64 anni n. 8175 > 64 anni n. 1526
 nuclei familiari n. 4885 densità abitativa (ab/kmq) 109,74 stagionali periodo invernale n. stagionali periodo estivo n.
 Elenco frazioni: MARINA DI ACATE

Sezione 2 - ASSETTO ORGANIZZATIVO DELLA PROTEZIONE CIVILE COMUNALE

a) Struttura Operativa Comunale

funzione	nome	recapiti
Sindaco	PROF. RAFFO FRANCESCO	0932877014 3333308429 sindaco@comune.acate.rg.it
Vice Sindaco		
Assessore all p.c.	CAMPAGNOLO ETTORE CARMELO	0932877015 3273108315 segreteria@comune.acate.rg.it
Resp.le Ufficio p.c.	GEOM. RAMONDAZZO GIUSEPPE	09321879274 3385601215 protezionecivile@comune.acate.rg.it rep.:
Resp.le U.T.C.	ING. SIDOTI CARMELO	0932877079 3392132180 ufficiotecnico@pec.comune.acate.rg.it
Resp.le Urbanistica	GEOM. MANGIONE LEONARDO	09321879280 3334843098 leonardo.mangione@comune.acate.rg.it
Resp.le LL.PP.	ING. MAGANUCO GIUSEPPE	09321879278 3276125835 giuseppe.maganuco@comune.acate.rg.it
Resp.le Ragioneria	DOTT.SSA DI MARTINO MARIA	0932877018 3346236039 maria.dimartino@comune.acate.rg.it
Resp.le Servizi Sociali	SANSONE GRAZIELLA	0932987016 grazziella.sansone@comune.acate.rg.it
Com.n.te Polizia Municipale	ISP. CILIO CARMELO	0932990070 3389078035 poliziamunicipale@comune.acate.rg.it
Resp.le Gruppo Comunale di p.c.		

b) Strutture Operative sul Territorio

funzione	indirizzo sede	recapiti
Caserma Carabinieri	VIA G. GALILEI	0932989446 0932989512
Distaccamento VVF		
Distaccamento Corpo Forestale		
Altre strutture operative	POLIZIA MUNICIPALE	0932990070 0932990070

c) Associazioni di volontariato di protezione civile n. 1

Resp.le Gruppo Comunale di p.c. PROCIVIS ACATE 0932 875359 3381018279

d) Presidio Operativo Comunale

Referente GEOM. RAMONDAZZO GIUSEPPE tel: 3385601215 @ protezionecivile@comune.acate.rg.it

e) Presidio Territoriale Comunale

funzione	nome	☎ 📠	@	reperibilità
Referente	ISP. CILIO CARMELO	3389078035	carmelo.cilio@comune.acate.rg.it	
Comp. squadre:	ISP GAETANO CIRINO	3334343062	gaetano.cirino@comune.acate.rg.it	
	ING. SIDOTI CARMELO	3392132180	carmelo.sidoti@comune.acate.rg.it	

f) Centro Operativo Comunale - Responsabili delle funzioni di supporto

Riferimenti dell'atto amministrativo con cui sono stati nominati i Responsabili delle funzioni di supporto

Tipo di provvedimento DETERMINA SINDACALE

n. 34 del 16/10/2012

Nome / Ente di appartenenza

**Responsabile COC** GEOM. RAMONDAZZO GIUSEPPE

09321879274 3385601215 protezionecivile@comune.acate.rg.it

F1 ING. SIDOTI CARMELO

0932874301 3392132180 carmelo.sidoti@comune.acate.rg.it

F2 SANSONE GRAZIELLA

0932987016 graziella.sansone@comune.acate.rg.it

F3 GEOM. MANGIONE LEONARDO

09321879280 3334843098 mangione.leonardo@comune.acate.rg.it

F4 GEOM. VINCENZO BUCCHERI

09321879275 3391972808 enzo.buccheri@comune.acate.rg.it

F5 GEOM. GIOVANNI LONGO

09321879276 3398604338 giovanni.longo@comune.acate.rg.it

F6 ING. PERROTTA VINCENZO

09321879288 3711123174 vincenzo.perrotta@comune.acate.rg.it

F7 ISP. CILIO CARMELO

0932990070 3389078035 poliziamunicipale@comune.acate.rg.it

F8 SERGIO SPADA

0932877076 3889207251 sergiospada@comune.acate.rg.it

F9 AVV. VINCENZO CARUSO

0932877016 segreteria@comune.acate.rg.it

F1. Tecnico scientifico pianificazione; F2. Sanità, assistenza sociale e veterinaria; F3. Volontariato; F4. Materiali e mezzi; F5. Servizi essenziali assistenza scolastica; F6. Censimento danni a persone e cose; F7. Strutture operative locali e viabilità; F8. Telecomunicazioni e informatica; F9. Assistenza alla popolazione.**g) Strutture Sanitarie sul Territorio**

indirizzo sede

**Ospedale****Guardia Medica** VIA V. VENETO N. 98

0932989849 0932989849

Sezione 3 - INFRASTRUTTURE STRATEGICHE E DI PROTEZIONE CIVILE

88001

a) Edifici strategici e rilevanti (per i dettagliando alla scheda di livello 0)

Strutture strategiche per l'emergenza: n. 6 Strutture sanitarie: n. 1 Strutture ricettive: n. Edifici di culto: n. 3 Scuole: n. 7 Strutture a rischio di affollamento: n. 2

b) Sede del Presidio Operativo Comunale (per i dettagliando alla scheda di livello 0)

Indirizzo sede: LARGO CHAMBLY 0932874301 **Proprietà:** Pubblico
 Referente: ISP. CILIO CARMELO 3389078035 @ poliziamunicipale@comune.acate.rg.it reperibilità

c) Sede del Centro Operativo Comunale (per i dettagliando alla scheda di livello 0)

Indirizzo sede: LARGO CHAMBLY **Proprietà:** Pubblico
 Referente: GEOM. RAMONDAZZO GIUSEPPE 3385601215 @ protezionecivile@comune.acate.rg.it reperibilità



Funzionalità degli ambienti interni: buona sufficiente scarsa amb. suff. per 9 funz. supporto abbattimento barr. arch.
 Ascensore Sala radio n. postazioni Segreteria n. postazioni Sala riunioni n. post.ni Servizi igienici n. 3



Funzionalità degli ambienti interni: buona sufficiente scarsa Generatore elettrico autonomo collegamento radio
 Impianto elettrico a norma adegu.to norme antincendi Riserva autonoma acqua potabile Collegamento alla rete gas

Funzionalità attrezzature: buona sufficiente scarsa App. Radio n. post. Uhf Vhf 27 Mhz 43 Mhz Hf
 Punt. Tel.ci n. 4 fax n. 1 fotocopiatrice n. 1 computer n. 9 Stampanti n. 9 antenne tlc n.

Funzionalità dell'accessibilità viaria e degli spazi esterni annessi: buona sufficiente scarsa Accesso carrabile Accesso con altezza inferiore a 4 m. Spazi aperti a disposizione Rete viaria idonea in relazione al rischio Accesso pedonale Accesso con mezzi pesanti Elisuperficie annessa Presenza di parcheggi nelle vicinanze n. 15**Indirizzo sede alternativa:** PIAZZA LIBERTA' N. 34**Attuale destinazione:**

d) Sede del Centro Operativo Misto (per i dettagli sulla struttura si rimanda alle schede di livello 0) Questa sezione va compilata soltanto nel caso in cui la sede del COM non coincide con quella del COC

Indirizzo sede   **Proprietà:** Pubblico privato

Referente:   @ **rep.**

Funzionalità degli ambienti interni: buona sufficiente scarsa Ambienti suff. per 9 funz. supporto Abb. barr. architett.

Ascensore Sala radio n. postaz. Segreteria n. postaz. Sala riunion n. postaz. Servizi igienici n.

Funzionalità degli impianti: buona sufficiente scarsa Generatore elettrico autonomo Collegamento radio

Impianto elettrico a norma Adeguamento alle norma antincendio Riserva autonoma acqua potabile Collegamento alla rete gas

Funzionalità attrezzature: buona sufficiente scarsa Appar. radio n. postaz. Uhf Vhf 27 Mhz 43 Mhz Hf

punti telefonici n. fax n. fotocopiatrice n. computer n. stampante n. antenne tlc n.

Funzionalità dell'accessibilità viaria e degli spazi interni: buona sufficiente scarsa

Accesso carrabile Accesso con altezza inferiore a 4 m. Spazi aperti a disposizione Rete viaria idonea in relazione ai rischi

Accesso pedonale Accesso con mezzi pesanti Elisuperficie annessa Presenza di parcheggi nelle vicinanze n. posti auto

e) Aree di protezione civile (per i dettagli si rimanda alle Schede speditive delle aree di emergenza)

Aree di Attesa:	n. 14	adeguate	14	da adeguare				
Aree di ricovero :	n. 4	strutture chiuse	adeguate	da adeguare	Aree aperte	4	adeguate	4 da adeguare
Area di ammassamento:	n. 1	strutture chiuse	adeguate	da adeguare	Aree aperte	1	adeguate	1 da adeguare

f) Elisuperfici e piazzole di atterraggio (per i dettagli si rimanda alle specifiche Schede sulle elisuperfici)

Elisuperfici e piazzole di atterraggio: n. adeguate n da adeguare n.

Indirizzo/ubicazione **Proprietà:** Pubblico privato

Referente: reperibilità

Indirizzo/ubicazione **Proprietà:** Pubblico privato

Referente: reperibilità

Sezione 4 - MEZZI E MATERIALI UTILI PER LE ATTIVITA' DI PROTEZIONE CIVILE

a) Mezzi		b) Materiali	
Mezzi aerei	n.	Fuoristrada	n.
Natanti e assimilabili	n.	Macchine edili	n.
Autobotti	n. 1	Mezzi movimento terra	n.
Autobotti acqua potabile	n.	Mezzi di sollevamento	n.
Autocarro	n.	Mezzi antincendio	n.
Autocarro cabinato	n.	Auto spargisale	n.
Furgone	n.	Spazzaneve	n.
Autobus	n.	Gatto delle nevi	n.
Pulmini	n. 1	Autombulanza	n.
		Altri mezzi	
Gruppi elettrogeni	n. 1	Effetti letterecchi	n.
Illuminazione	n.	Radio trasmittente fissa	n.
Prefabbricati	n.	Ricetrasmittente portatile	n.
Roulottes	n.	Ripetitori radio	n.
Tende da campo	n.	Ripetitori telefonia	n.
Tende mensa	n.	Ripetitori tv	n.
Cucina da campo	n.	Antenne fisse	n.
Containers	n.	Antenne mobili	n.

Altri mezzi

Sezione 5 - PIANIFICAZIONE DI PROTEZIONE CIVILE

a) Il comune è dotato di Piano comunale di Protezione civ

Redatto conformemente a: Metodo augustus Manuale operativo per la predisposizione di un piano comunale o intercomunale dirotezione civile

Redatto (anno) Adottato (anno) Redatto da: Ufficio Comunale Protezione Civile UTC Professionisti esterni

Lo strumento urbanistico vigente (P.d.F. P.R.G.) tiene conto della pianificazione d'emergenza

Il piano è suddiviso in: Parte generale lineamenti della pianificazione Modello di intervento altro

Sono individuati: Aree a rischio Scenari Popolazione a rischio Elenchi dei disabili Mezzi e detentori risorse

Aree di protezione civile edifici che garantiscono le funzioni strategiche per l'emergenza Viabilità di emergenza

Il piano è stato portato a conoscenza della popolazione attraverso:volantini/manuali incontri/conferenze

Sono state effettuate: Esercitazioni di protezione civile: per posti di comando a scala reale Prove di soccorso

Ultima esercitazione effettuata:

b) Il Comune è dotato di Piano speditivo di emergenza per il:**Rischio Sismico** **Redatto conformemente a:** Metodo Augustus Manuale operativo per la predisposizione di un piano comunale o intercomunale di protezione civile Redatto (anno) Adottato (anno) Redatto da: Ufficio Comunale Protezione Civile UTC Professionisti esterni **Il piano è suddiviso in:** Parte generale Lineamenti della pianificazione Modello di intervento **Sono individuati:** Aree a rischio Scenari Popolazione a rischio Elenchi dei disabili Mezzi e detentori risorse Aree di protezione civile Edifici che garantiscono le funzioni strategiche per l'emergenza Viabilità di emergenza **Rischio idrogeologico** **Redatto conformemente a:** Metodo Augustus Manuale operativo per la predisposizione di un piano comunale o intercomunale di protezione civile Redatto (anno) Adottato (anno) Redatto da: Ufficio Comunale Protezione Civile UTC Professionisti esterni **Il piano è suddiviso in:** Parte generale Lineamenti della pianificazione Modello di intervento **Sono individuati:** Aree a rischio Scenari Popolazione a rischio Elenchi dei disabili Mezzi e detentori risorse Aree di protezione civile Edifici che garantiscono le funzioni strategiche per l'emergenza Viabilità di emergenza **Rischio incendi di interfaccia** **Redatto conformemente a:** Metodo Augustus Manuale operativo per la predisposizione di un piano comunale o intercomunale di protezione civile Redatto (anno) 2008 Adottato (anno) 2008 Redatto da: Ufficio Comunale Protezione Civile UTC Professionisti esterni **Il piano è suddiviso in:** Parte generale Lineamenti della pianificazione Modello di intervento **Sono individuati:** Aree a rischio Scenari Popolazione a rischio Elenchi dei disabili Mezzi e detentori risorse Aree di protezione civile Edifici che garantiscono le funzioni strategiche per l'emergenza Viabilità di emergenza **Rischio vulcanico** **Redatto conformemente a:** Metodo Augustus Manuale operativo per la predisposizione di un piano comunale o intercomunale di protezione civile Redatto (anno) Adottato (anno) Redatto da: Ufficio Comunale Protezione Civile UTC Professionisti esterni **Il piano è suddiviso in:** Parte generale Lineamenti della pianificazione Modello di intervento **Sono individuati:** Aree a rischio Scenari Popolazione a rischio Elenchi dei disabili Mezzi e detentori risorse Aree di protezione civile Edifici che garantiscono le funzioni strategiche per l'emergenza Viabilità di emergenza **Rischio industriale** **Redatto conformemente a:** Metodo Augustus Manuale operativo per la predisposizione di un piano comunale o intercomunale di protezione civile Redatto (anno) Adottato (anno) Redatto da: Ufficio Comunale Protezione Civile UTC Professionisti esterni **Il piano è suddiviso in:** Parte generale Lineamenti della pianificazione Modello di intervento **Sono individuati:** Aree a rischio Scenari Popolazione a rischio Elenchi dei disabili Mezzi e detentori risorse Aree di protezione civile Edifici che garantiscono le funzioni strategiche per l'emergenza Viabilità di emergenza **Rischio idrogeologic** **Redatto conformemente a:** Metodo Augustus Manuale operativo per la predisposizione di un piano comunale o intercomunale di protezione civile Redatto (anno) Adottato (anno) Redatto da: Ufficio Comunale Protezione Civile UTC Professionisti esterni **Il piano è suddiviso in:** Parte generale Lineamenti della pianificazione Modello di intervento **Sono individuati:** Aree a rischio Scenari Popolazione a rischio Elenchi dei disabili Mezzi e detentori risorse Aree di protezione civile Edifici che garantiscono le funzioni strategiche per l'emergenza Viabilità di emergenza **c) Il Comune non è dotato di alcun Piano** **d) Sono stati redatti i Piani di emergenza esterni per ditte a rischio di incidente rilevante (art. 20 L. 334/99)** **Tali Piani sono stati portati a conoscenza della popolazione** elenco delle ditte a rischio di
incidente rilevante

note

Redatta da: GEOM. GIUSEPPE RAMONDAZZO - COMUNE DI ACATE

firma

Redatta da:

firma

Redatta da:

firma

Data:

20/07/2017