



ENTE NAZIONALE PER L'AVIAZIONE CIVILE

AEROPORTO "P. La Torre" DI COMISO  
(LICB)

MAPPE DI VINCOLO - FASE 2  
LIMITAZIONI RELATIVE AGLI OSTACOLI ED AI  
PERICOLI PER LA NAVIGAZIONE AEREA  
(D.Lgs 151 del 15 marzo 2006 -  
art.707 commi 1.2.3.4 del Codice della Navigazione)

codice tavola  
PC103

TITOLO TAVOLA

Planimetria Catastale foglio H163A013100  
con superficie di inviluppo  
(Provincia di Ragusa - Comune di Ragusa)

PROGETTISTA:

TECNO ENGINEERING 2C s.r.l.  
Società di Ingegneria - TE2C

Viale del Politecnico, 131 - 00185 Roma  
Tel. 06/4242418 Fax: 06/4242461  
e-mail: info@te2c.com www.te2c.com



Elaborato:

Ing. Dipl. Danilo Luciani

Verificato:

Ing. Valeria Saraceni

Approvato:

Ing. Carlo Criscuolo

*Carlo Criscuolo*

COMMITTENTE:

S.O.A.CO. S.p.A.  
SOCIETA' DELL'AEROPORTO DI COMISO  
"PIU' LA TORRE"  
Via Generale Vincenzo Magliocco s.n.  
C/o Aeroporto di Comiso "Pio La Torre"  
97019 COMISO (RG) - ITALY

PH progettazione:

Ing. Giuseppe Linguanti

Resp. procedimento:

Ing. Giuseppe Linguanti

*Giuseppe Linguanti*

APPROVAZIONE ENAC

ENAC-PROT-11/10/2017-0102885-P

#### LEGENDA

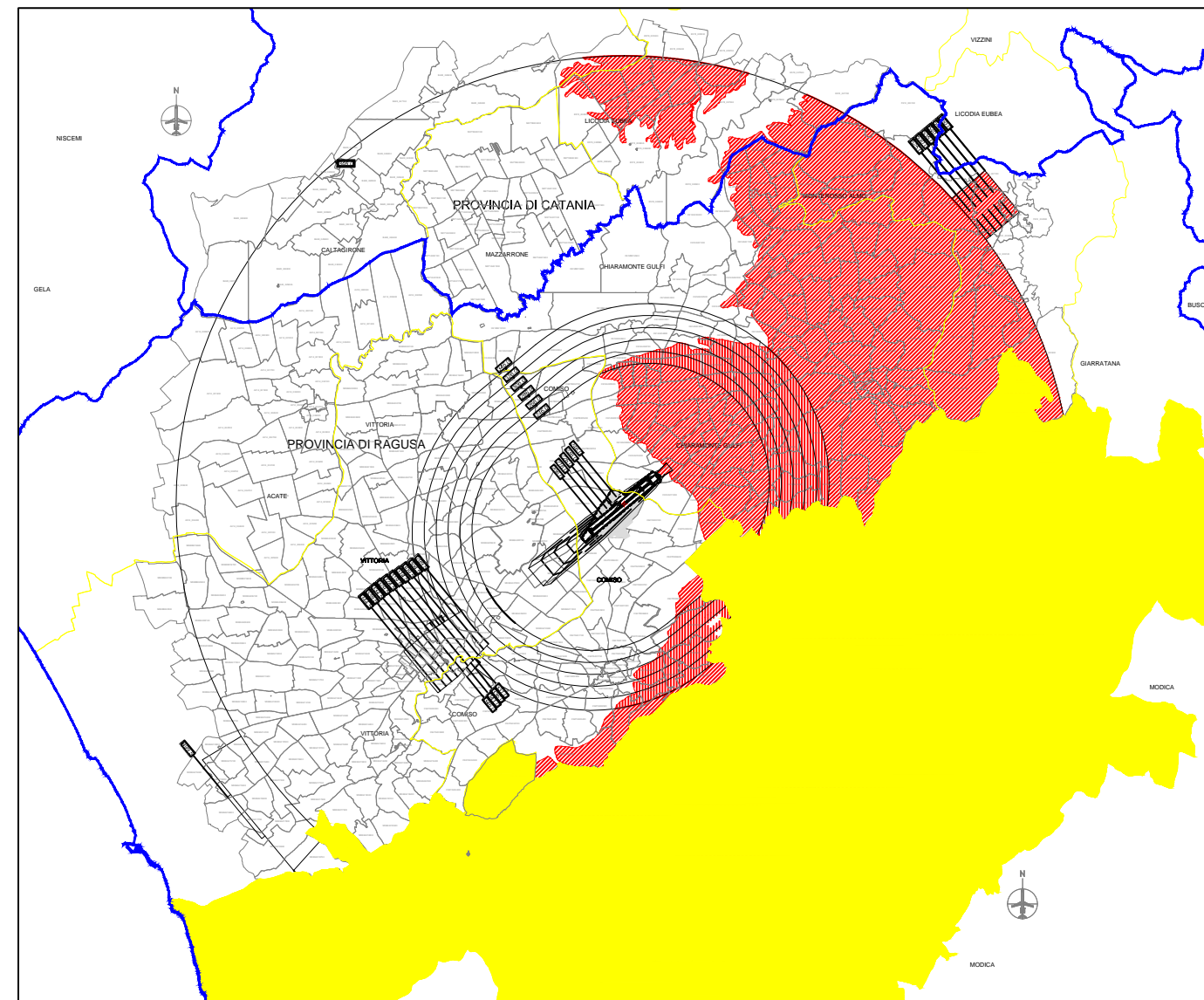
	CONFINI PROVINCIALI
	CONFINI COMUNALI
	SUPERFICIE DI INVILUPPO
	AREA DI PENETRAZIONE SUPERFICI DELIMITAZIONE OSTACOLI

AEROPORTO "P. La Torre" DI COMISO (LICB)	
CODICE ICAO "4C" STRUMENTALE DI PRECISIONE	
Punto di riferimento di Aerodromo (A.R.P.):	
36° 59' 45" Nord; 14° 36' 32" Est (Greenwich)	
Quota di aerodromo = m 230 m. s.l.m.	
Quota soglia THR 05 = m 201.44 m. s.l.m.	
Quota soglia THR 23 = m 230.55 m. s.l.m.	
Quota fine pista RWY 05 = m 230.55 m. s.l.m.	
Quota fine pista RWY 23 = m 199.94 m. s.l.m.	

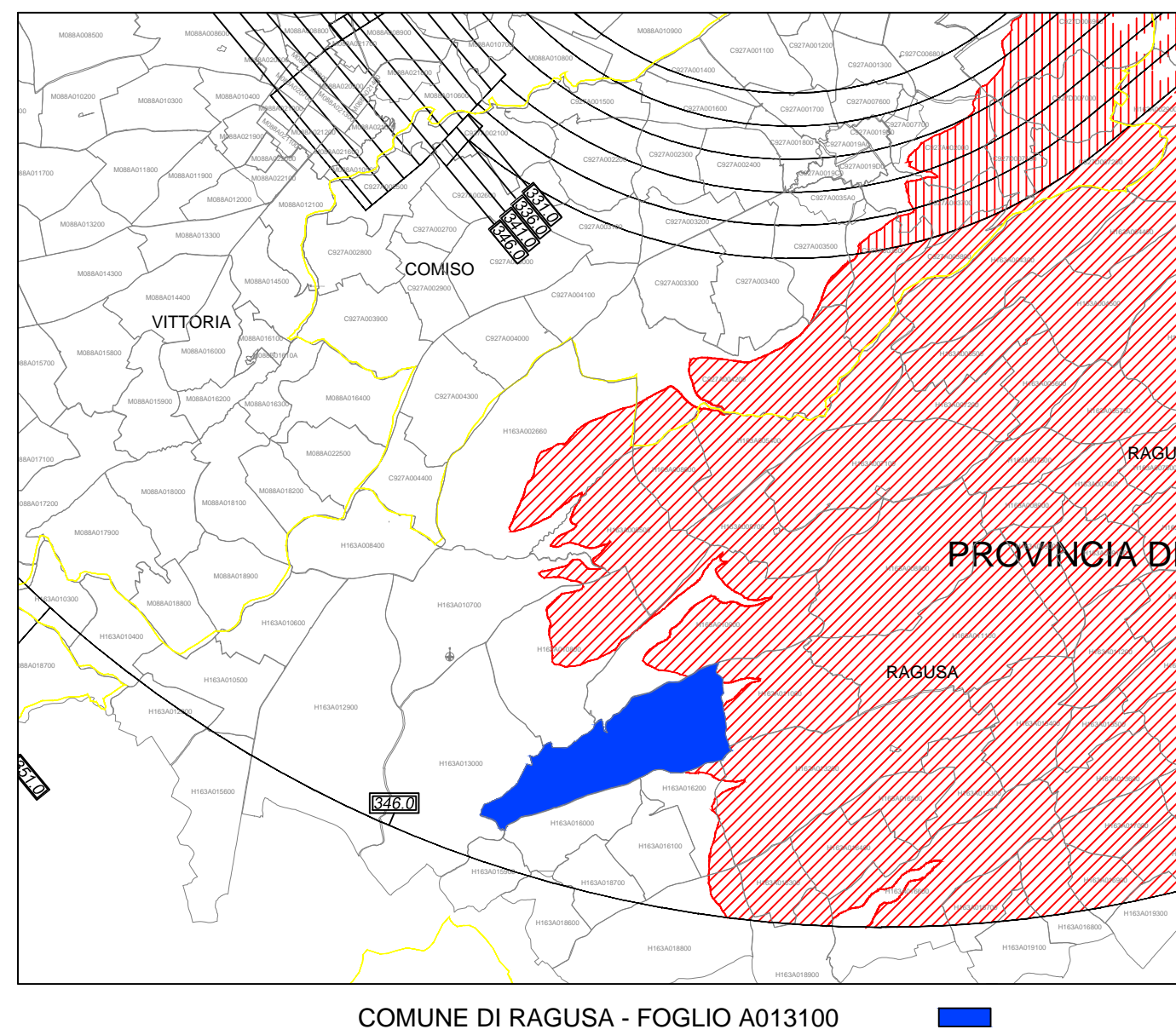
DISTANZE DICHIARATE						
PISTA	TORA	TODA	ASDA	LDA	SWY	CWY
RWY 05	2.538	2.838	2.538	2400	NIL	300
RWY 23	2.538	2.598	2.538	2.538	NIL	60

TIPOLOGIA DI OPERAZIONI	
RWY 05	AVVICINAMENTO STRUMENTALE DI PRECISIONE
RWY 23	AVVICINAMENTO A VISTA

DATA ELABORAZIONE: APRILE 2017

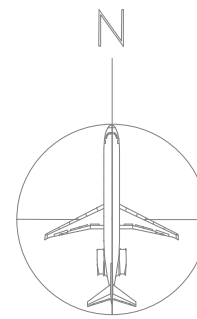


PROVINCIA DI RAGUSA - COMUNE DI RAGUSA



COMUNE DI RAGUSA - FOGLIO A013100

X = -41600  
Y = -12800



+

+

+

+

+

+

PROVINCIA DI RAGUSA  
COMUNE DI RAGUSA

FOGLIO N: 131

SUP. ORIZZONTALE ESTERNA  
QUOTA 346 m

FOGLIO 130

FOGLIO 108

FOGLIO 160

FOGLIO 109

FOGLIO 110

FOGLIO 132

FOGLIO 162

SCALA DI 1:4000

X = -41600  
Y = -12800